






SCHEMA DESCRITTIVA DI RILEVAZIONE SUPERFICI COMUNALI

Localizzazione						
Descrizione tipologia di superficie	Muro laterale Piazza Chiesa Maria SS. dell'Assunta					
Indirizzo e numero civico	Piazza Santa Croce di Ceppaloni (BN)					
Coordinate satellitari (link)	41.033435, 14.759791 (https://maps.app.goo.gl/eLvZhv7E4hMpjZfP8)					
Superficie						
Proprietà	<input checked="" type="checkbox"/>	Pubblica	<input type="checkbox"/>	Privata	<input type="checkbox"/>	Mista
Nel caso di proprietà privata o mista, descrivere il provvedimento che l'ha opzionata ai fini in questione	(es. avviso pubblico per la segnalazione da parte di privati di proprie superfici per la possibile realizzazione di opere, ecc.)					
Dimensioni	3,5 metri (altezza) – 12 metri (lunghezza)					
Stato della superficie	<input type="checkbox"/>	Ottimo	<input checked="" type="checkbox"/>	Discreto	<input type="checkbox"/>	Pessimo
Note relative alla finitura attuale della superficie e agli interventi a farsi per il migliore risultato dell'opera pittorica	<p>Stato attuale (supporto in c.a. faccia a vista):</p> <ul style="list-style-type: none"> Disomogeneità cromatica, polvere e depositi superficiali. Alonature/colature da umidità ed efflorescenze localizzate. Tracce di colonizzazione biologica (muschi/licheni) in alcune zone. Microfessurazioni e piccole erosioni puntuali; fori di scolo non rifiniti. <p>Interventi indispensabili prima della pittura:</p> <ol style="list-style-type: none"> Pulizia: spazzolatura + lavaggio a pressione moderata; biocida selettivo. Ripristini: stuccature e micro-rasature con malte traspiranti; regolarizzazione punti ammalorati. Preparazione: primer/fissativo traspirante idoneo al calcestruzzo; verifica/riordino fori di scolo. Finitura: pittura minerale ai silicati (o silossanica) ad alta traspirabilità e resistenza agli agenti atmosferici; applicazione in 2 mani. 					
Documentazione						
Ortofoto (eventuale)						

	
Vista frontale	
Viste di scorcio	
Eventuali dettagli	
Contesto	

			
Vincoli e prescrizioni			
La superficie è / non è sottoposta a		Sì	No
	Vincolo storico-artistico		X
	Vincolo paesaggistico		X
	Perimetrazione zona A PdF		X
	Perimetrazione UNESCO		X
	Piano del colore		X
	Censimento Architetture MiC		X
	Altro (descrivere)		
Spazio per eventuali altre informazioni			